
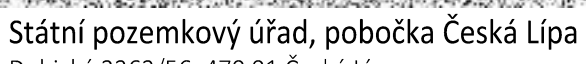
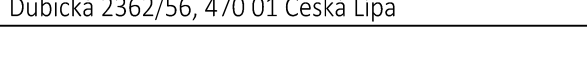


Před zahájením zemních prací vytyčit všechny inženýrské sítě a dodržovat podmínky jejich správců! Zákes inženýrských sítí neslouží jako vytyčovací výkres, kabely nutno vytyčit a jejich hloubkové a směrové uložení ověřit sondami!

Souřadnicový systém: S-JTSK

Výškový systém: BPV

 NDCon s.r.o. Zlatnická 10/1582, 110 00 Praha 1, Česká republika, tel.: +420 251 019 231, IČ: 64939511, DIČ: CZ64939511	
Vyr.  Kres.  Inves. 	Autorizace:          Paré:          Podpis:
Stavba:  <b>Rekonstrukce polní cesty HC1-R v k.ú. Pavlovice u Jestřebí vč. biokoridoru LBK 1060/1062</b>	Formát: 914x297 Datum: 10/2020
Část: C. Situační výkresy	Stupeň: DSP/DPS Č. zakázky: 770/20
Obsah: Koordinační situační výkres - část 1	Měřítko: 1:500 Č. přílohy: C.3.1.